Projet de territoire

Participons à l'avenir du territoire 2019/2021

La Communauté de communes Entr'Allier Besbre et Loire s'est engagée au cours de l'année 2018 dans une démarche de projet de territoire. **Une dynamique de groupe et de concertation s'est rapidement mise en place** avec des acteurs du territoire (élus, citoyens, entrepreneurs, associations...) **pour partager une vision des enjeux** et une ambition commune, **et définir une feuille de route pour les années à venir.**

Afin de mobiliser largement et d'obtenir la **vision la plus globale** possible, la Communauté a souhaité diversifier au maximum ses sources d'informations : **entretiens individuels avec les 44 maires, enquête citoyenne, entretiens auprès des forces vives du territoire** ainsi que **4 ateliers de travail collectifs** à Jaligny-sur-Besbre où chaque commune pouvait être représentée par un élu et un habitant.

Des commissions thématiques composées d'élus se sont ensuite réunies en février 2019 afin de s'approprier les résultats et enseignements de cette démarche collective.

Entr'Allier Besbre et Loire
Communauté de Communes



avril-mai 2018

MOBILISATION population et acteurs du territoire

Afin de mobiliser largement et dans le but d'obtenir la vision la plus globale, la Communauté de communes a souhaité diversifier au maximum ses sources d'informations : entretiens individuels avec les 44 maires, enquête citoyenne, entretiens auprès des forces vives.

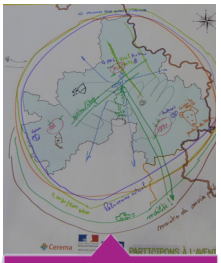

24 mai 2018

ATELIER 1 Diagnostic partagé - travail cartographique

Objectif : Partager les caractéristiques et les éléments remarquables du territoire.

Résultat : Une carte de synthèse mettant en relief 4 thèmes principaux :
- Population/Habitat, Commerces et Services /Social et Culturel
- Patrimoine bâti /Environnement /Paysage/Cadre de vie/ Tourisme
- Agriculture/Économie
- Mobilité/Numérique

28 juin 2018

ATELIER 2 Diagnostic partagé - Points forts/faibles

Objectif :
- Qualifier les caractéristiques du territoire en distinguant points forts et points faibles
- Définir les défis à relever.

Résultat :
Les groupes devaient conclure par la formulation de défis à relever pour le territoire

3 oct. 2018

ATELIER 3 Elaboration d'une stratégie Vision prospective

Objectif :
Imaginer collectivement le futur du territoire à l'horizon 2030.

Résultat :
Une ambiance tournée vers les questionnements et la prospective invitait les participants à se projeter vers l'avenir. Répartis au sein de 6 groupes de travail, ils ont imaginé le journal du territoire à l'horizon 2030, avec ses titres, articles, brèves...

8 nov. 2018

ATELIER 4 Elaboration d'un plan d'actions

Objectif :
Proposer des actions possibles pour le territoire et les prioriser.

3 axes stratégiques ont été identifiés au cours de l'atelier 3 :
- Le développement de l'emploi sur le territoire ;
- Une offre de services à la population au profit de l'attractivité du territoire ;
- Le rayonnement du territoire par une stratégie touristique, patrimoniale et environnementale.

de déc. 2018 à juin 2019

PROJET DE TERRITOIRE

Février 2019
Appropriation des propositions par 5 commissions thématiques

11 juin 2019
Adoption du plan d'actions du projet de territoire par le conseil communautaire

13 juin 2019
Réunion publique

Un **plan d'actions pour les années 2019-2021**

a été approuvé par le conseil communautaire le 11 Juin 2019,
et **présenté en réunion publique le 13 Juin**,
dont voici les principales orientations...

3 axes principaux

Le développement de l'emploi
sur le territoire

> Aménager des zones d'activités déjà identifiées à Dompierre/Besbre et Saint-Pourçain/Besbre, en complément de l'offre foncière et immobilière existante

> Poursuivre le travail de prospection économique pour répondre aux besoins et attentes des entreprises locales, développer de nouvelles activités

> Développer des espaces de télétravail, accompagner et faciliter l'installation

> Développer une politique d'accueil de nouvelles populations

> Travailler avec les acteurs et partenaires de l'emploi et de la formation pour communiquer et relayer les offres d'emploi, pour attirer l'offre de formation professionnelle sur le territoire

> Soutenir les jeunes : aides, mobilité, logement...

> Valoriser les produits locaux et les circuits courts

L'offre de services à la population
au profit de l'attractivité du territoire



> Construire et signer un «Contrat Local de Santé» avec l'Agence Régionale de Santé et les professionnels de santé : développement de la prévention, travail sur le «bien vieillir».

> Aménager une Maison de Santé à Varennes/Allier, en lien avec les équipements structurants du territoire existants ou en projet.

> Mise en œuvre d'une « complémentaire santé » accessible à tous les foyers du territoire.

> Maintenir les services publics et développer les services de proximité.

> Construire des logements adaptés aux personnes âgées - Le Donjon.

> Sensibiliser au covoiturage.

> Soutenir financièrement et techniquement les travaux d'économie d'énergie des logements.

> Soutenir le dynamisme associatif : formation, communication des moyens matériels et techniques.

> Étudier l'opportunité de créer des accueils de loisirs et des équipements dédiés à la petite enfance.

> Aménager un Relais d'Assistantes Maternelles à Dompierre/Besbre et une micro-crèche à Beaulon.

Rayonnement du territoire
par une stratégie touristique, patrimoniale et environnementale

> Réaliser une étude stratégique touristique, patrimoniale et culturelle

> Renforcer les activités de randonnée (pédestre, cycliste...)

> Accompagner le développement des itinérances douces (voies vertes...)

> Valoriser le patrimoine à des fins touristiques (petit patrimoine rural, châteaux)

> Développer des circuits touristiques

> Développer les hébergements touristiques

> Créer des séjours touristiques (associant activités et hébergement)

> Analyser l'opportunité de création d'un hébergement de groupe

> Valoriser les initiatives locales en matière de développement durable

> Suivre les études environnementales et projets sur les cours d'eau

> Conserver les paysages

> Valoriser les énergies renouvelables

1 axe transversal

Élaboration du Plan Local d'Urbanisme Intercommunal (P.L.U.I.)

Document d'urbanisme permettant au territoire de construire sa propre identité et de valoriser les complémentarités de ses communes.

Communauté de Communes Entr'Allier Besbre et Loire
18 rue de Vouroux 03150 VARENNES SUR ALLIER - 04 70 45 00 99
contact@interco-abl.fr - http://interco-abl.fr

Entr'Allier Besbre et Loire
Communauté de Communes